

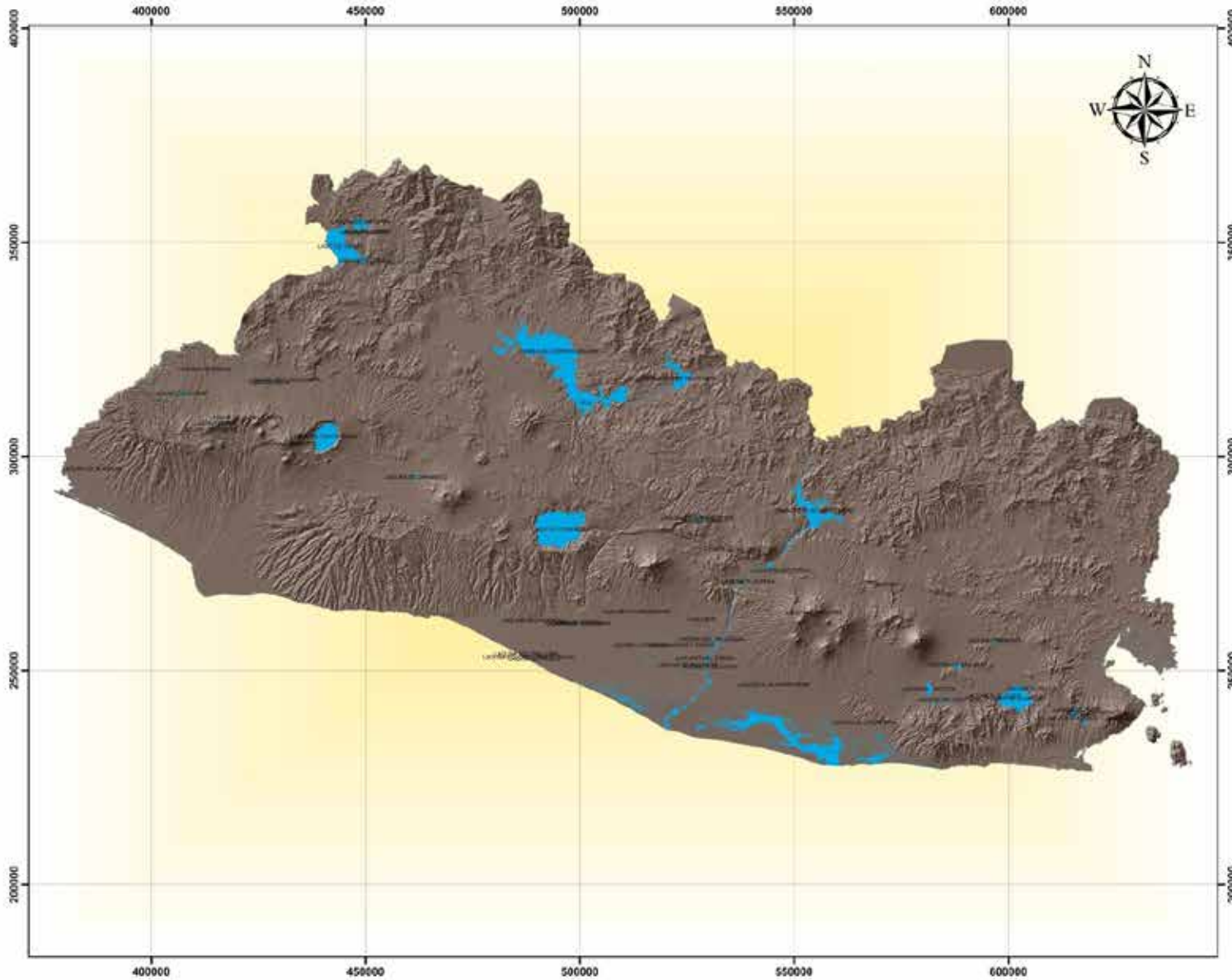
MINISTERIO DE AGRICULTURA Y GANADERÍA
DIRECCIÓN GENERAL DE ORDENAMIENTO FORESTAL, CUENCAS Y RIEGO
DEPARTAMENTO DE PLANIFICACIÓN

Agua superficial de la República de El Salvador, C.A.



MINISTERIO
DE AGRICULTURA
Y GANADERÍA

CUERPOS DE AGUA DE LA REPÚBLICA DE EL SALVADOR, C.A.



LEYENDA
■ Cuerpos de agua
■ Departamentos



ESCALA: 1:904,436
PROYECCIÓN CÓNICA CONFORMAL DE LAMBERT
DATUM NORTEAMERICANO DE 1983

FUENTE:
MINISTERIO DE MEDIO AMBIENTE Y RECURSOS NATURALES (MARN)
CENTRO NACIONAL DE REGISTROS (CNR)

ELABORÓ MA/IA:
ING. AGR. BERNARDO RÓMERO
MINISTERIO DE AGRICULTURA Y GANADERÍA
DIRECCIÓN GENERAL DE ORDENAMIENTO FORESTAL, CUENCAS Y RIEGO

FECHA:
MAYO DE 2013



MINISTERIO DE AGRICULTURA Y GANADERÍA

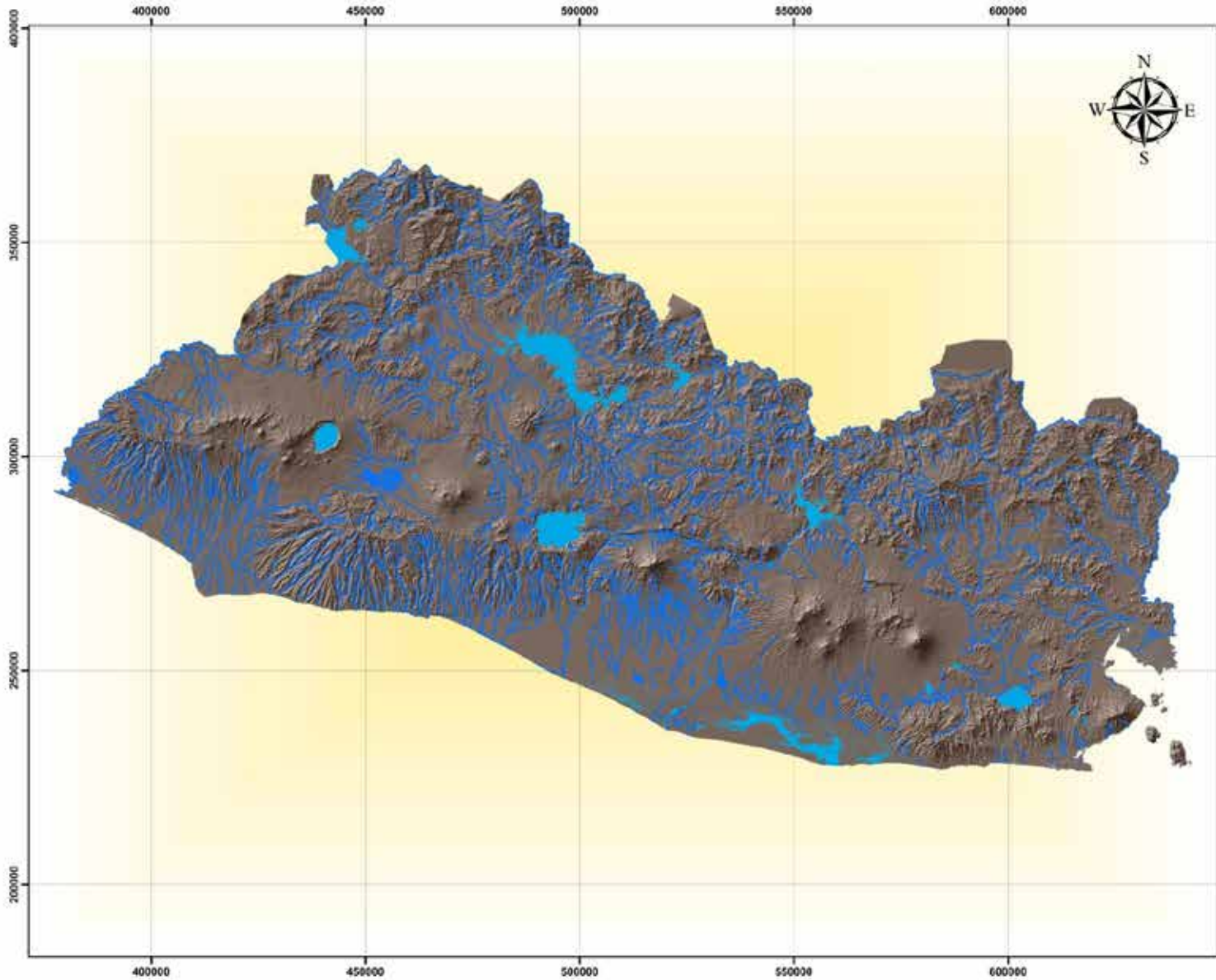
Cuadro 1. Distribución de superficie según cuerpo de agua de la república de El Salvador.

N°	CUERPO DE AGUA	ÁREA (HA)	DISTRIBUCIÓN (%)
1	Embalse 15 de septiembre	2471.268	7.245
2	Embalse 5 de noviembre	996.932	2.923
3	Embalse Cerron grande	12610.000	36.968
4	Islas	715.976	2.099
5	Lago de Coatepeque	2450.084	7.183
6	Lago de Guija	3416.628	10.016
7	Lago de Ilopango	7061.387	20.702
8	Laguna Aramuaca	43.066	0.126
9	Laguna Ciega	21.718	0.064
10	Laguna de Alegría	18.724	0.055
11	Laguna de Apastepeque	37.464	0.110
12	Laguna de Bijagual	17.543	0.051
13	Laguna de Buchiche	4.821	0.014
14	Laguna de Chanmico	78.979	0.232
15	Laguna de Cuscachapa	5.158	0.015
16	Laguna de Metapan	477.485	1.400
17	Laguna de Morán	18.302	0.054
18	Laguna de Nahualapa	22.149	0.065
19	Laguna de Olomega	2543.638	7.457
20	Laguna de San Juan	235.459	0.690
21	Laguna Del Llano	100.047	0.293
22	Laguna del Talquezal	16.182	0.047
23	Laguna el Chaparral	24.407	0.072
24	Laguna el Jocotal	296.334	0.869
25	Laguna El Palmo	1.453	0.004
26	Laguna El Pilon	37.890	0.111
27	Laguna El Zorral	2.883	0.008
28	Laguna Ilamatepec	4.162	0.012
29	Laguna La Pancha	4.222	0.012
30	Laguna Las Ninfas	13.919	0.041
31	Laguna Los Chorros ó Maquique	24.626	0.072
32	Laguna Los Negritos	101.594	0.298

33	Laguna Providencia	1.020	0.003
34	Laguna Santo Tomas	0.870	0.003
35	Laguna Seca	1.395	0.004
36	Laguna Seca de la rana	1.430	0.004
37	Laguna Solomillita ó El Saital	2.059	0.006
38	Laguna Solomillona	0.960	0.003
39	Laguna Teconala	54.253	0.159
40	Laguna Verde	12.207	0.036
41	Lagunetas	99.408	0.291
42	Laguneta artificial	3.605	0.011
43	Laguneta Clara	5.720	0.017
44	Laguneta Davila	23.839	0.070
45	Laguneta El Cañon	4.371	0.013
46	Laguneta El Carao	2.535	0.007
47	Laguneta El Coco	7.838	0.023
48	Laguneta Ichanmichen	0.787	0.002
49	Laguneta La Chanchera	4.322	0.013
50	Laguneta La Peña	4.805	0.014
51	Laguneta Verde	1.970	0.006
52	Lagunetas Los Piche	2.486	0.007
TOTAL		34110.37854	100.00

FUENTE: Ministerio de Medio Ambiente y Recursos Naturales (MARN), 2002.

RED HÍDRICA DE LA REPÚBLICA DE EL SALVADOR, C.A.



LEYENDA

- Cuerpos de agua
- Ríos
- Departamentos



ESCALA: 1:904,436
PROYECCIÓN GONICA COORDINAL DE LAMBERT
DATUM NORTEAMERICANO DE 1987

FUENTE:
MINISTERIO DE MEDIO AMBIENTE Y RECURSOS NATURALES (MARN)
CENTRO NACIONAL DE REGISTROS (CNR)

ELABORÓ MAPA:
ING. AGR. BERNARDO RÓMERO
MINISTERIO DE AGRICULTURA Y GANADERÍA
DIRECCIÓN GENERAL DE ORDENAMIENTO FORESTAL, CUENCAS Y RIEGO

FECHA:
MAYO DE 2013

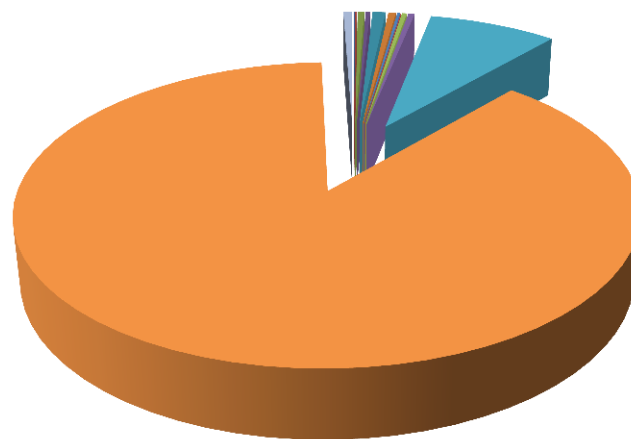


Cuadro 2. Distribución de superficie según tipo de red hídrica de la república de El Salvador.

TIPO	ÁREA (HA)	DISTRIBUCIÓN (%)
Arenal	0.786	0.083
Bocanas	0.791	0.084
Brazos	3.981	0.423
Cañada	2.797	0.297
Canal	7.958	0.845
Cañon	4.526	0.481
Desague	1.795	0.191
Desembocadura	0.348	0.037
Embalse	2.930	0.311
Estero	3.892	0.413
Quebrada	76.935	8.169
Río	829.654	88.093
Zanjon	5.399	0.573
TOTAL	941.792	100.00

FUENTE: Ministerio de Medio Ambiente y Recursos Naturales (MARN), 2002.

Distribución de superficie según tipo de red hídrica



- Arenal
- Bocanas
- Brazos
- Cañada
- Canal
- Cañon
- Desague
- Desembocadura
- Embalse
- Estero
- Quebrada
- Río
- Zanjon

FUENTE: Ministerio de Medio Ambiente y Recursos Naturales (MARN), 2002.



MINISTERIO
DE AGRICULTURA
Y GANADERÍA

**Calle Antigua a Cantón El Matazano, Soyapango, San Salvador, El Salvador, C.A.
Teléfono: (503)2202.8200; Fax: (503) 2534.9919 www.mag.gob.sv**