


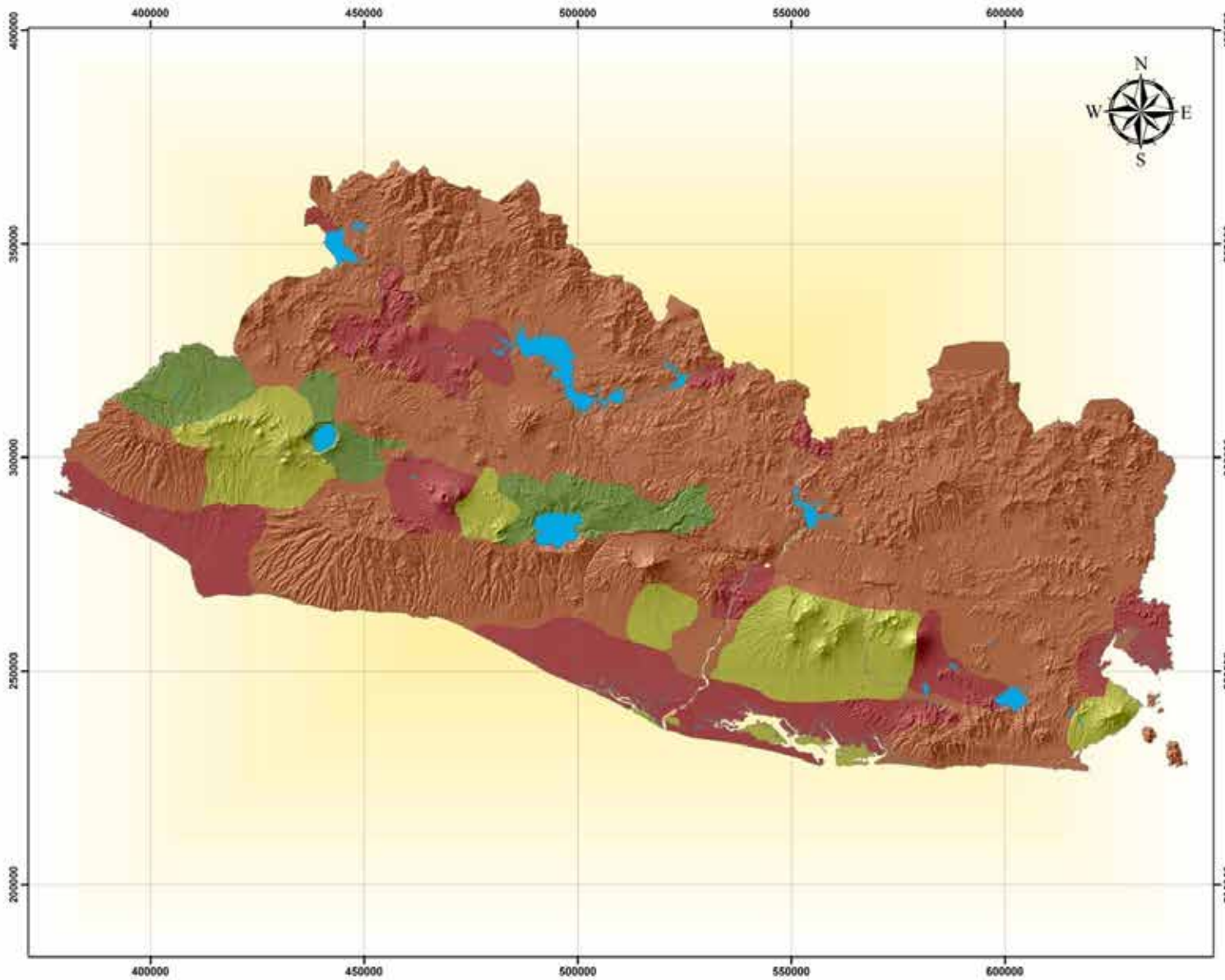
MINISTERIO DE AGRICULTURA Y GANADERÍA
DIRECCIÓN GENERAL DE ORDENAMIENTO FORESTAL, CUENCAS Y RIEGO
DEPARTAMENTO DE PLANIFICACIÓN

Hidrogeología de la República de El Salvador, C.A.



MINISTERIO
DE AGRICULTURA
Y GANADERÍA

HIDROGEOLOGÍA DE LA REPÚBLICA DE EL SALVADOR, C.A.



ESCALA: 1:904,436
PROYECCIÓN CÓNICA CONFORMAL DE LAMBERT
(DATUM NORTEAMERICANO DE 1977)

FUENTE:
MINISTERIO DE MEDIO AMBIENTE Y RECURSOS NATURALES (MARN)
CENTRO NACIONAL DE REGISTROS (CNR)

ELABORÓ MAPA:
ING. AGR. BERNARDO RÓMERO
MINISTERIO DE AGRICULTURA Y GANADERÍA
DIRECCIÓN GENERAL DE ORDENAMIENTO FORESTAL, CUENCAS Y RIEGO

FECHA:
MAYO DE 2013



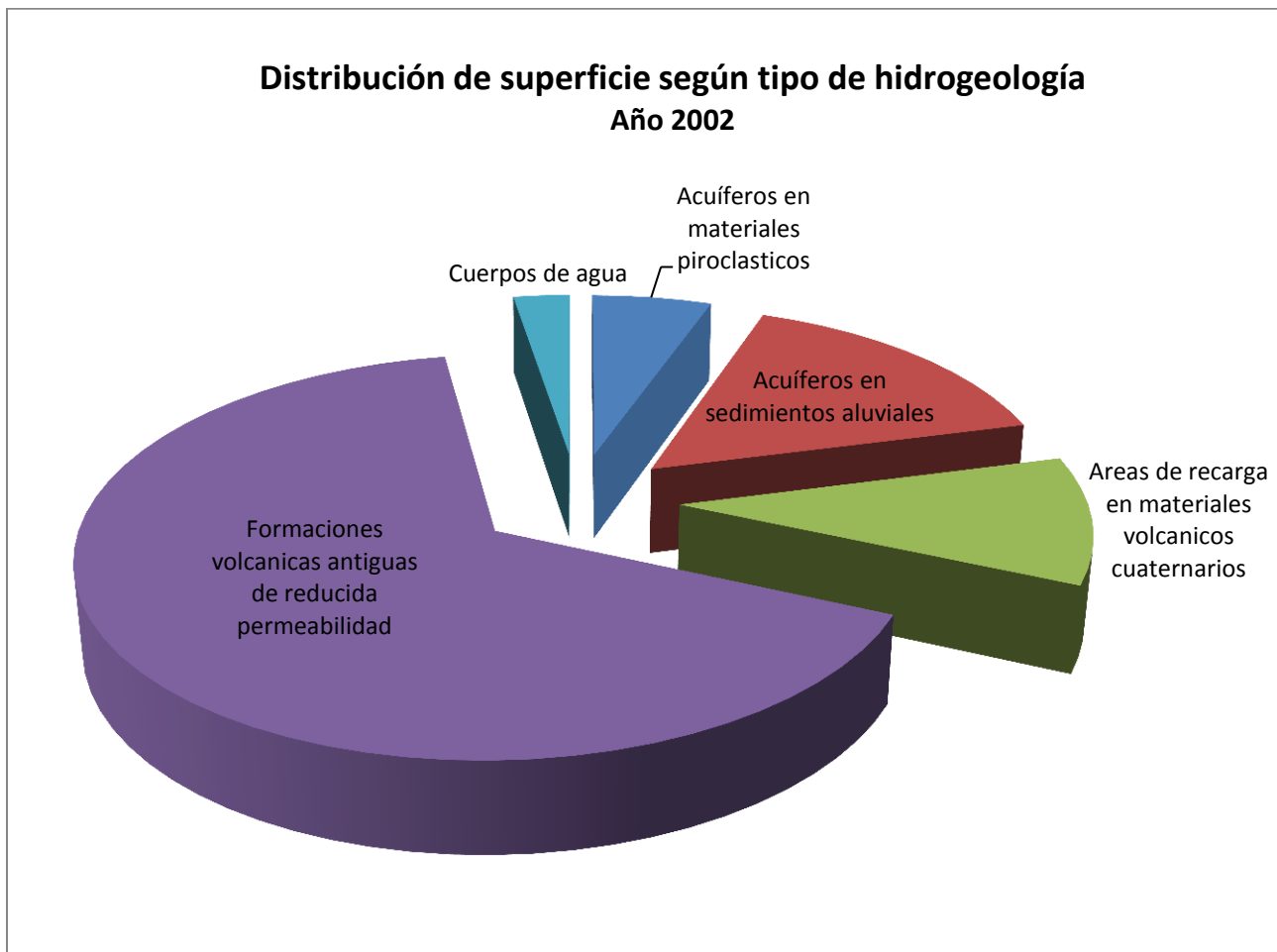
MINISTERIO DE AGRICULTURA Y GANADERÍA

Cuadro 1. Distribución de superficie según tipo de hidrogeología de la república de El Salvador.

TIPO	ÁREA (HA)	DISTRIBUCIÓN (%)
Acuíferos en materiales piroclásticos	114,974.00	5.46
Acuíferos en sedimentos aluviales	327,617.28	15.55
Áreas de recarga en materiales volcánicos cuaternarios	221,989.07	10.53
Formaciones volcánicas antiguas de reducida permeabilidad	1388,126.04	65.88
Cuerpos de agua	54,467.61	2.58
TOTAL	2107,173.99	100.00

FUENTE: Ministerio de Medio Ambiente y Recursos Naturales, 2002.

Gráfica 1. Distribución de superficie según tipo de hidrogeología de la república de El Salvador.



FUENTE: Ministerio de Medio Ambiente y Recursos Naturales, 2002.



MINISTERIO
DE AGRICULTURA
Y GANADERÍA

Calle Antigua, a Cantón El Matazano, Soyapango, San Salvador, El Salvador, C.A.

Teléfono: (503)2202.8200; Fax: (503) 2534.9919

www.mag.gob.sv